

Heßdorf - Hannberg - Kairindach

Von Heßdorf über die Umgehungsstraße durch Felder nach Hannberg zur gute erhaltenen Kirchenburg. Weiter nach Niederlindach, an Weihern vorbei ins Storchendorf Dannberg. Durch Wald und auf einem Teerweg nach Kairindach. Empfohlene Einkehr im Gasthaus "Alte Schule".

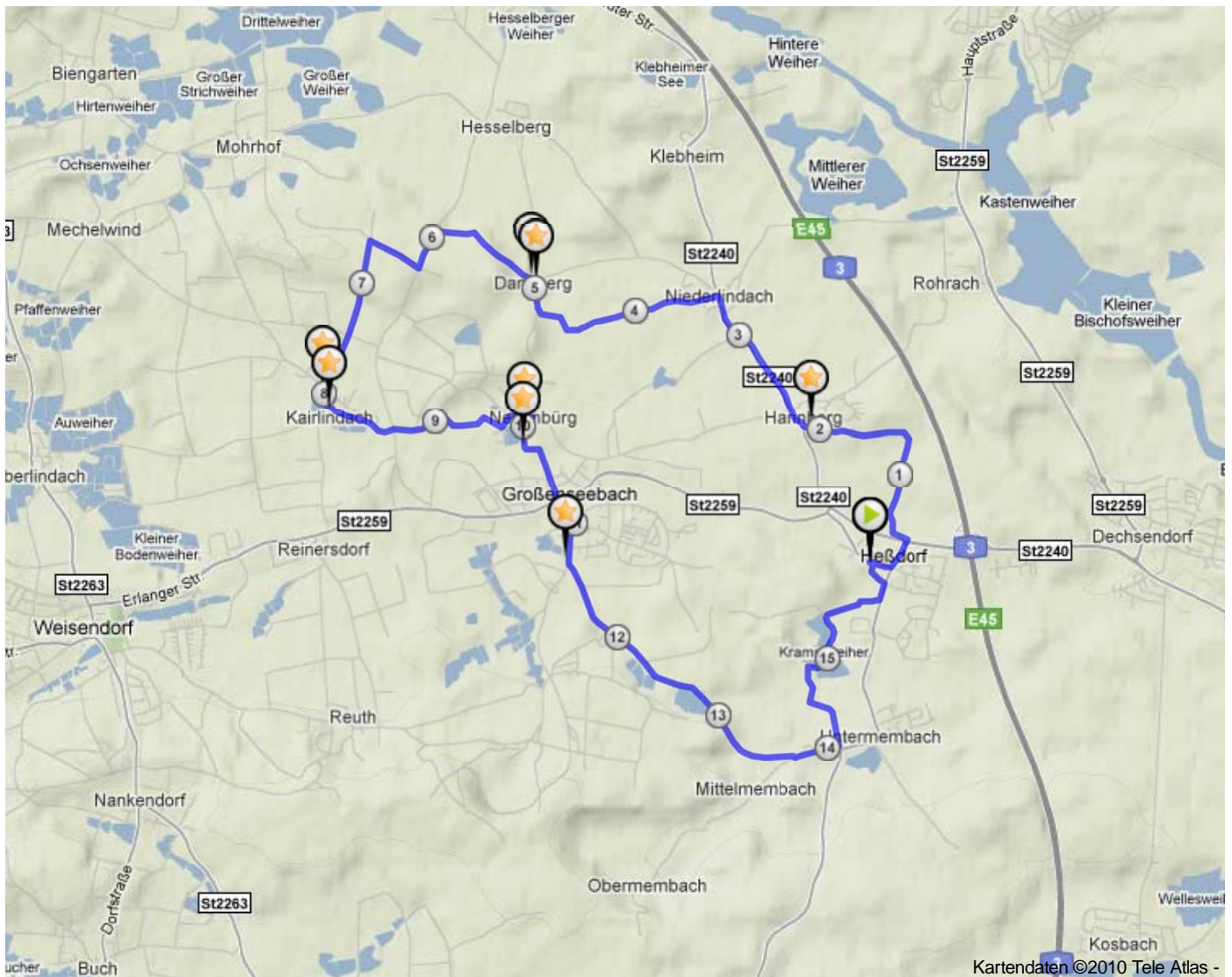
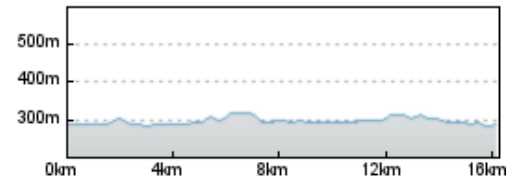
Rückweg vorbei an der evang. Kirche nach Neuenbürg. Am Wasserschloss vorbei nach Großenseebach. Durch den Ort zum Friedhof, weiter zum Wald und an Weihern vorbei nach Untermembach. Durch Felder und wiederum Weiher zurück nach Heßdorf.

Distanz: 16,2 km

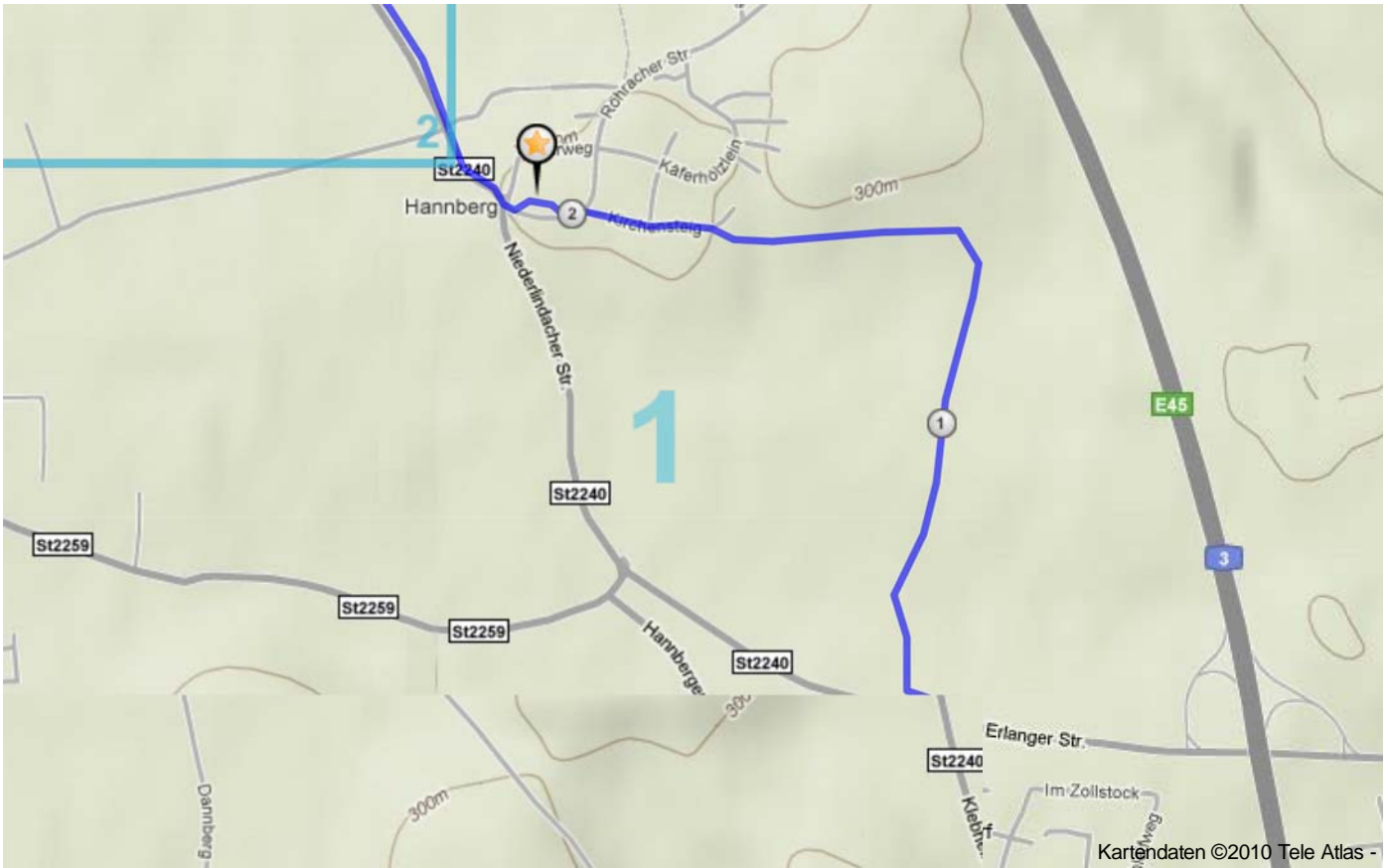
Steigung: Bitte Steigungsart wählen

Höhenmeter: ca. 0 m

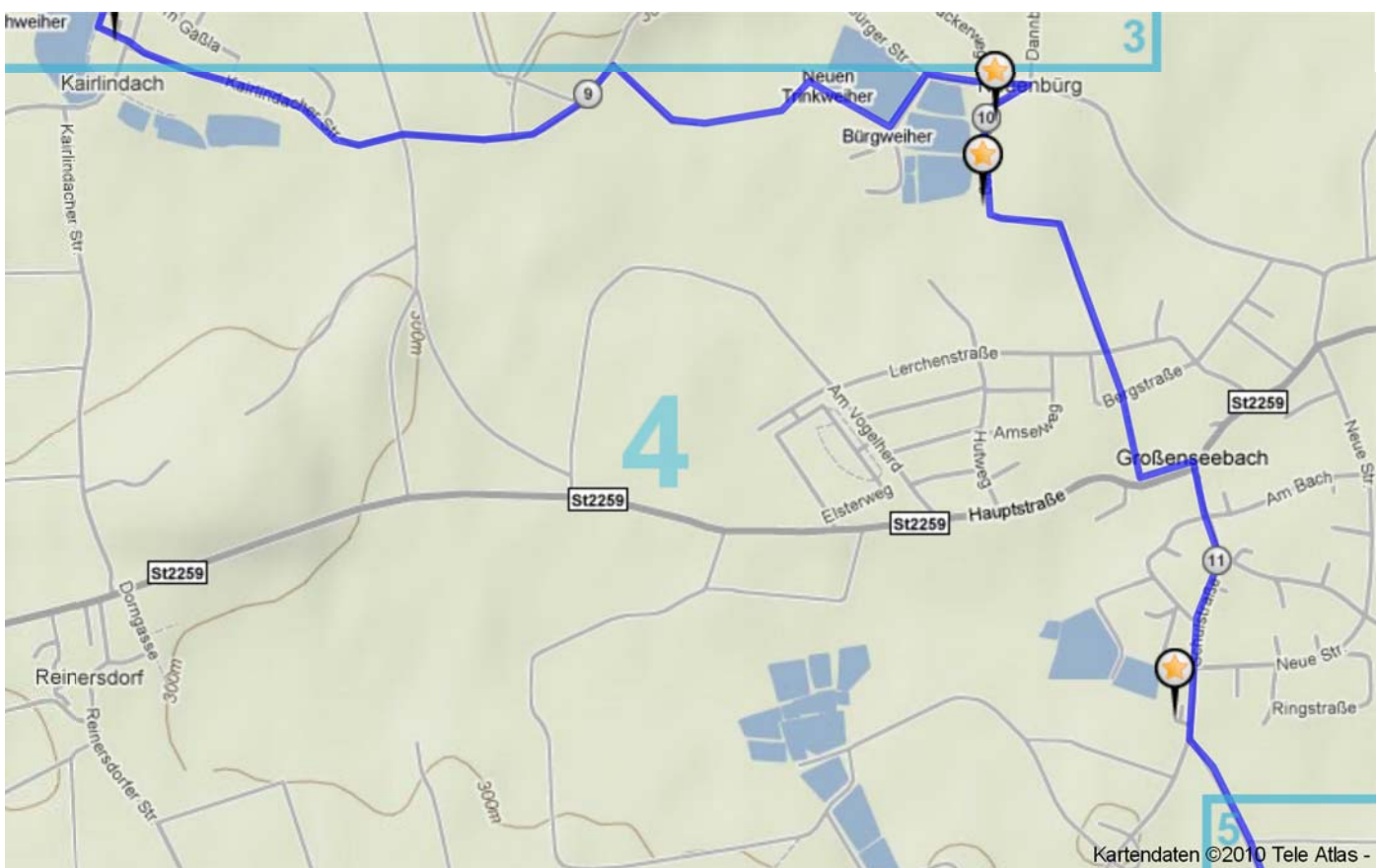
Belag: Asphalt, Naturnahe Pfade, Forst- und Feldwege



Heßdorf - Hannberg - Kairindach | Detailkartenseite 1



Heßdorf - Hannberg - Kairindach | Detailkartenseite 2



Kartendaten ©2010 Tele Atlas -

Heßdorf - Hannberg - Kairindach | Detailkartenseite 3

